

KATASTR
ČÍSLO PARCELY
POVRCH ÚZEMÍ

LESNÁ	
689/2	
ŽIVICE-1.6	NEZP.POVRCH-1.7

NÁZVY ŠACHET

RN1

KATASTR
ČÍSLO PARCELY
POVRCH ÚZEMÍ

LESNÁ	
689/2	690/1
ŽIVICE-1.4	STĚRK-1.4

NÁZVY ŠACHET

RN2

KATASTR
ČÍSLO PARCELY
POVRCH ÚZEMÍ

LESNÁ	
689/2	
ŽIVICE-1.9	NEZP.POVRCH-1.4

NÁZVY ŠACHET

RN3

KATASTR
ČÍSLO PARCELY
POVRCH ÚZEMÍ

LESNÁ	
689/2	690/1
ŽIVICE-1.6	NEZP.POVRCH-2.0

NÁZVY ŠACHET

RN4

PŘÍPOJKA Z RN1

MĚŘÍTKO:1:100/100

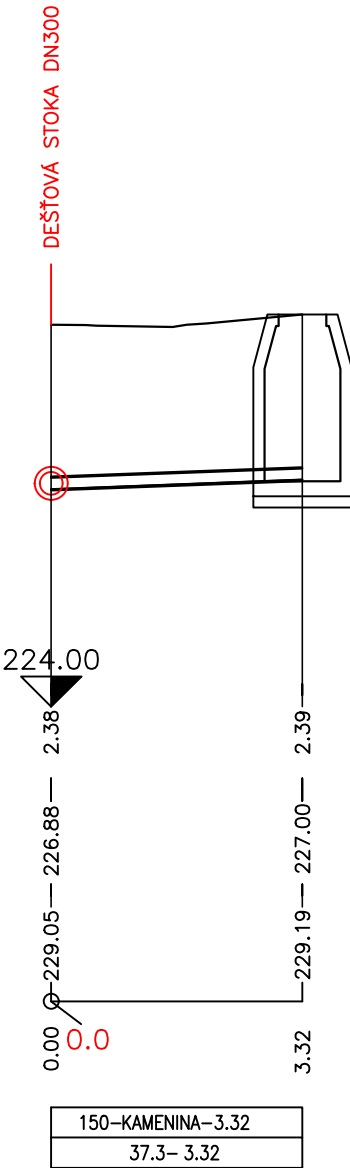
HLOUBKA DNA VÝKOPU

KÓTA DNA POTRUBÍ

KÓTA TERÉNU

STANIČENÍ [m]

DN [mm]-MATERIÁL-DÉLKA [m]
SKLON [promile]-DÉLKA [m]



PŘÍPOJKA Z RN2

MĚŘÍTKO:1:100/100

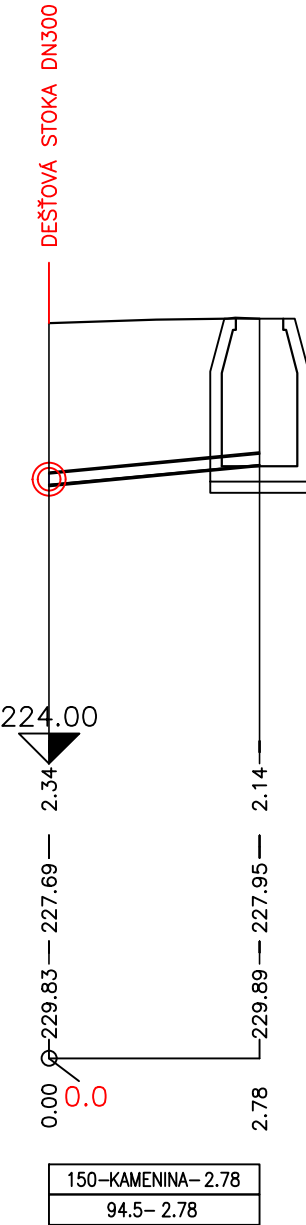
HLOUBKA DNA VÝKOPU

KÓTA DNA POTRUBÍ

KÓTA TERÉNU

STANIČENÍ [m]

DN [mm]-MATERIÁL-DÉLKA [m]
SKLON [promile]-DÉLKA [m]



PŘÍPOJKA Z RN3

MĚŘÍTKO:1:100/100

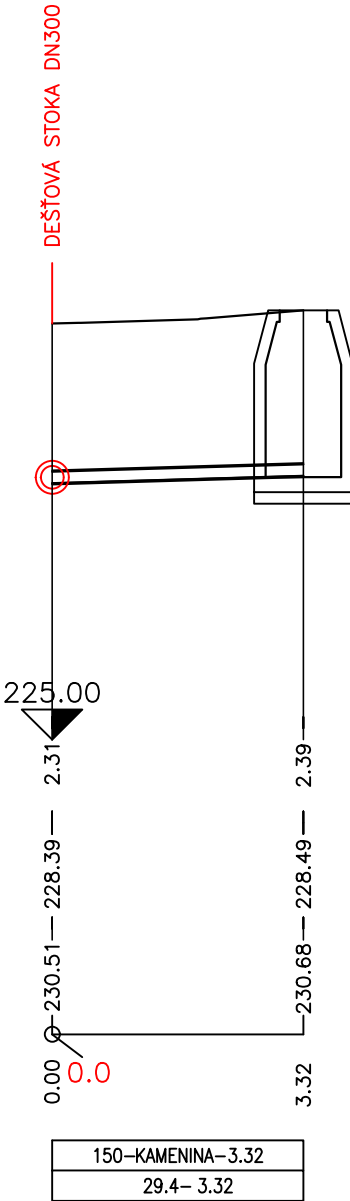
HLOUBKA DNA VÝKOPU

KÓTA DNA POTRUBÍ

KÓTA TERÉNU

STANIČENÍ [m]

DN [mm]-MATERIÁL-DÉLKA [m]
SKLON [promile]-DÉLKA [m]



PŘÍPOJKA Z RN4

MĚŘÍTKO:1:100/100

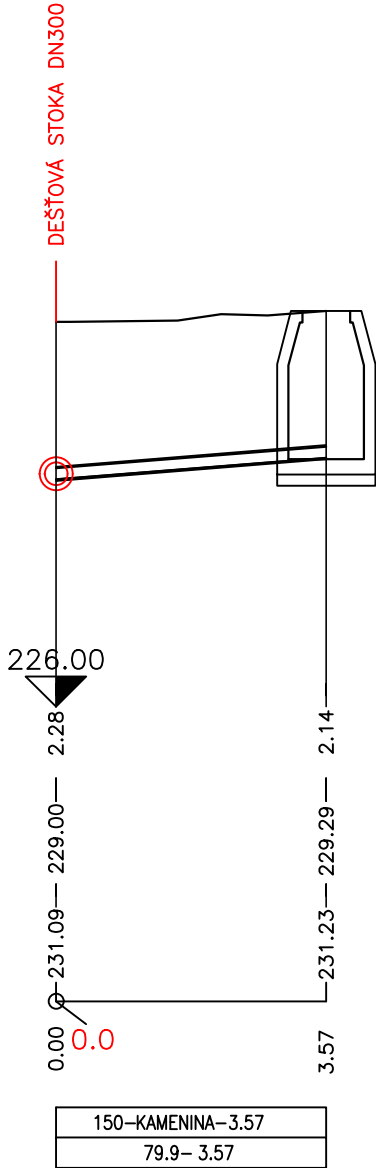
HLOUBKA DNA VÝKOPU

KÓTA DNA POTRUBÍ

KÓTA TERÉNU

STANIČENÍ [m]

DN [mm]-MATERIÁL-DÉLKA [m]
SKLON [promile]-DÉLKA [m]



SO 301

VEDOUČÍ ÚDI	VEDOUČÍ PROJEKTU	VYPRACOVAL	KONTOLOVAL	PROKAN smart, s.r.o.	
ING. M. PERNICA	ING. P. KNESL	ING. T. FRAJT	ING. T. FRAJT	PÍŠKOVA 585/4	
				635 00 BRNO	
INVESTOR: STATUTÁRNÍ MĚSTO BRNO				DATUM	BŘEZEN 2023
PŘÍJEZDOVÁ CESTA K "DOMU PRO JULII"				FORMÁT	4A4
				STUPEŇ	DÚSP + PDPS
				MĚŘÍTKO	1:100/100
SO 301 ODVODNĚNÍ MÍSTNÍ KOMUNIKACE				Č. ARCHIVNÍ	934
				ČÍSLO PARÉ	ČÍSLO VÝKRESU
PODÉLNÉ PROFILY PŘÍPOJEK Z RN					04.2